








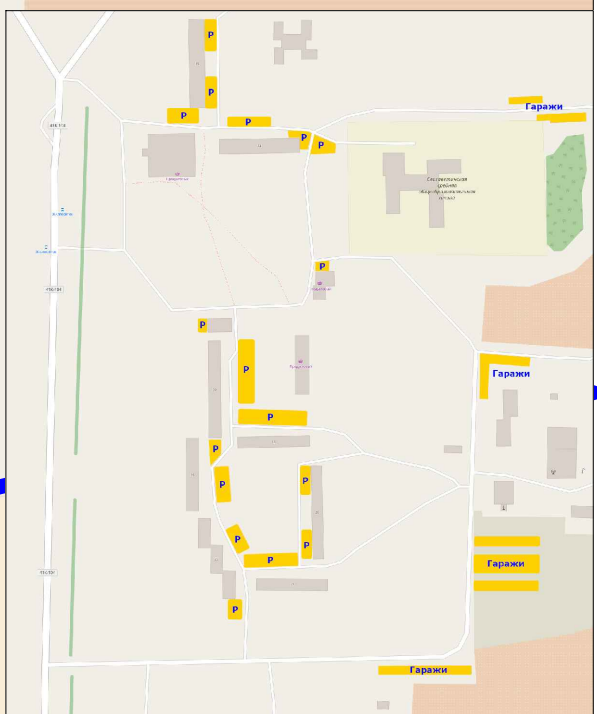
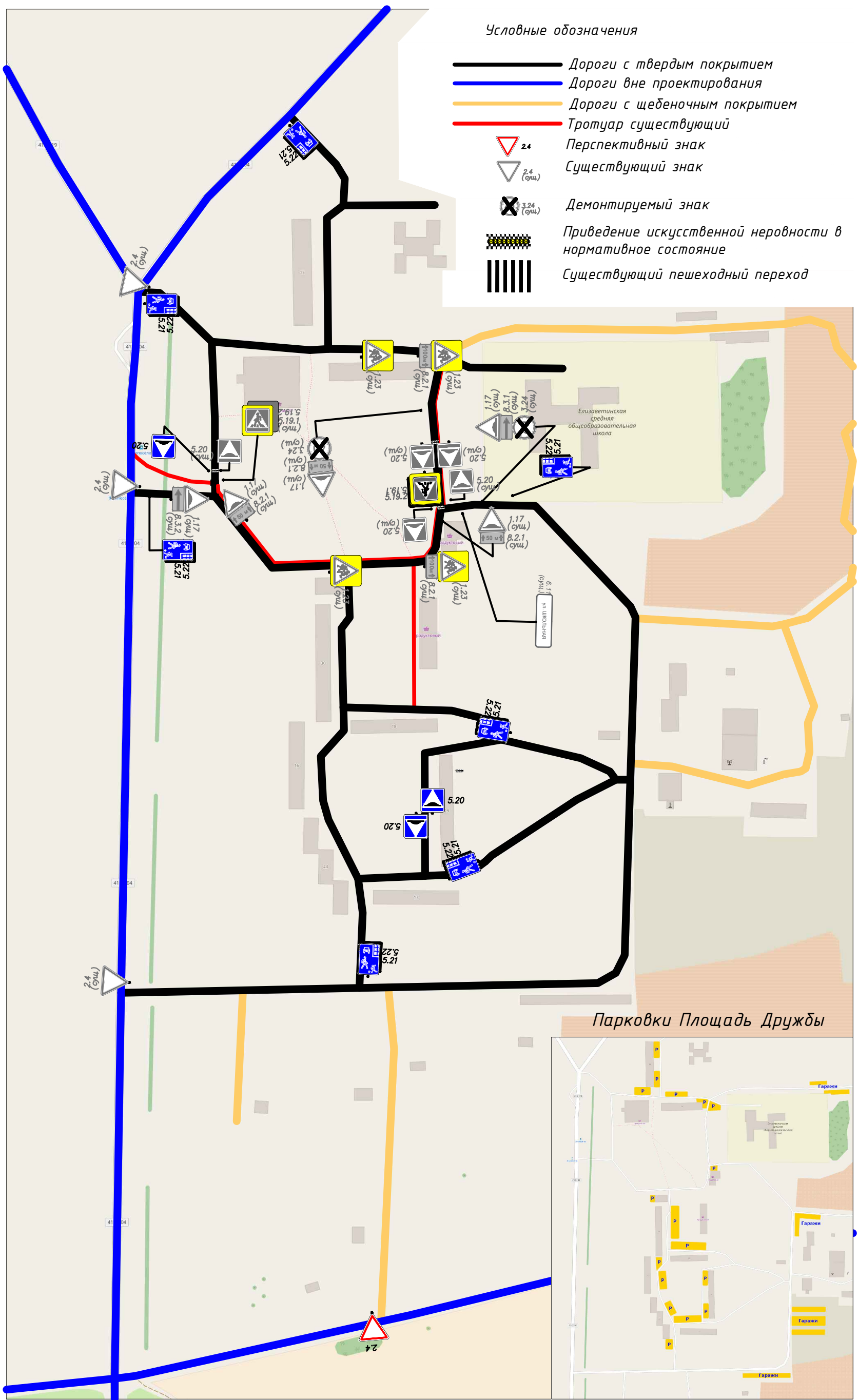


Условные обозначения

-  Дороги с твердым покрытием
-  Дороги вне проектирования
-  Дороги с щебеночным покрытием
-  Тротуар существующий
-  2.4 Перспективный знак
-  2.4 (сущ.) Существующий знак
-  3.24 (сущ.) Демонтируемый знак
-  Приведение искусственной неровности в нормативное состояние
-  Существующий пешеходный переход



Согласовано					
Инв. № подл.	Подп. и дата	Взам. инв. №			

<b>КСОДД-133</b>					
Комплексная схема организации дорожного движения муниципального образования Елизаветинское сельское поселение Гатчинского муниципального района Ленинградской области					
Изм.	Кол. уч.	Лист	№ док.	Подп.	Дата
Разраб.	Воронов				
Пров.	Ватлин				
Т. контр.					
Н. контр.					
Утв.					
Пос. Елизаветино				Стадия	Лист
Площадь Дружбы				сх	1.2
				Листов	20
				ООО "НПГ "ЭНЕРГИЯ ПРАЙМ"	
Формат А2					